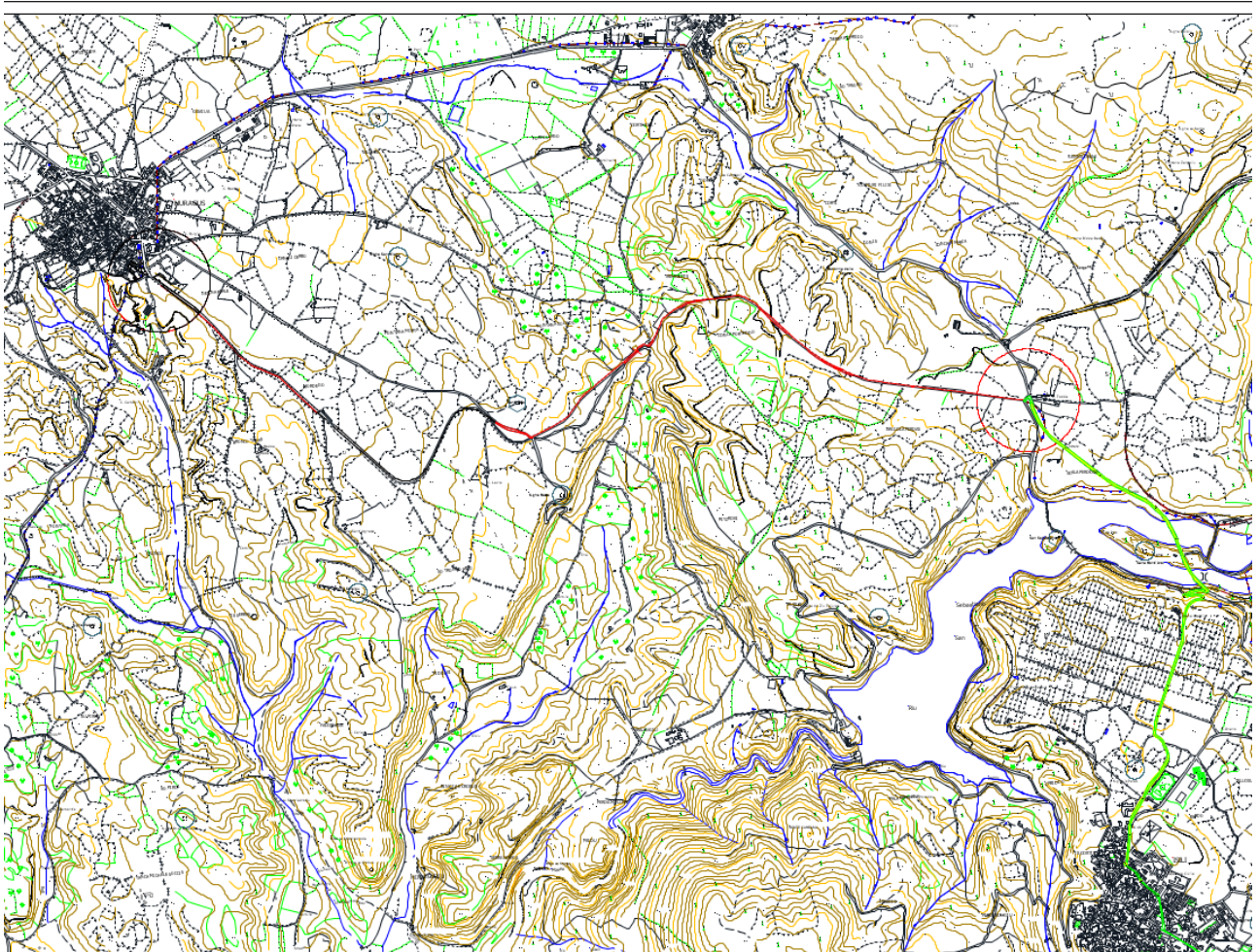


PISTA CICLABILE ISILI - NURAGUS

Progetto Pilota MACIMED

Assessorato ai Trasporti, Decentramento Enti Locali, Rapporti con la Regione

Corografia



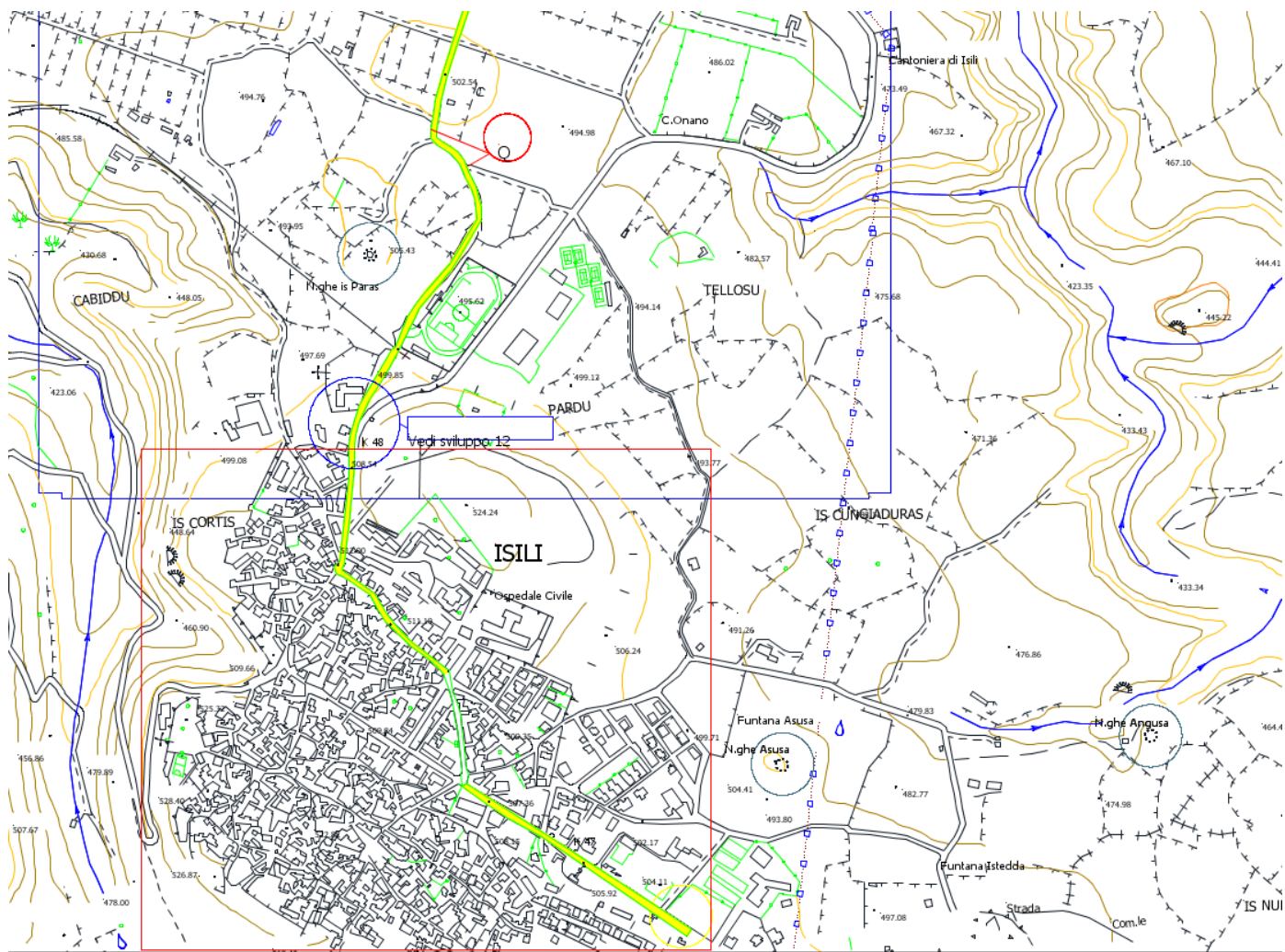
Pista Ciclabile Isili - Nuragus

Progetto Pilota MACIMED

Assessorato ai Trasporti, Decentramento Enti Locali, Rapporti con la Regione

PLANIMETRIA SEGNALETICA

1° TRATTO



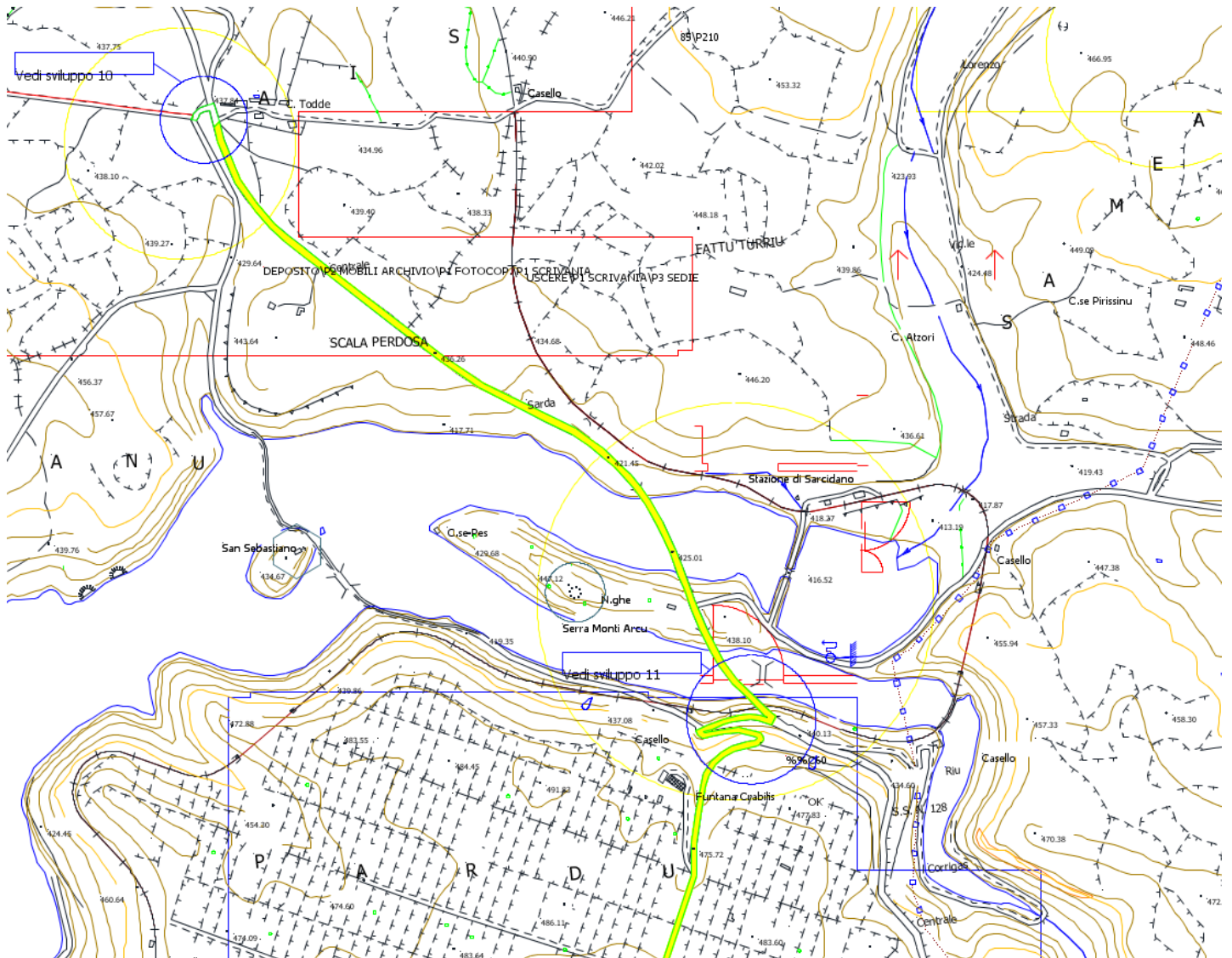
Pista Ciclabile Isili - Nuragus

Progetto Pilota MACIMED

Assessorato ai Trasporti, Decentramento Enti Locali, Rapporti con la Regione

PLANIMETRIA SEGNALETICA

2° TRATTO



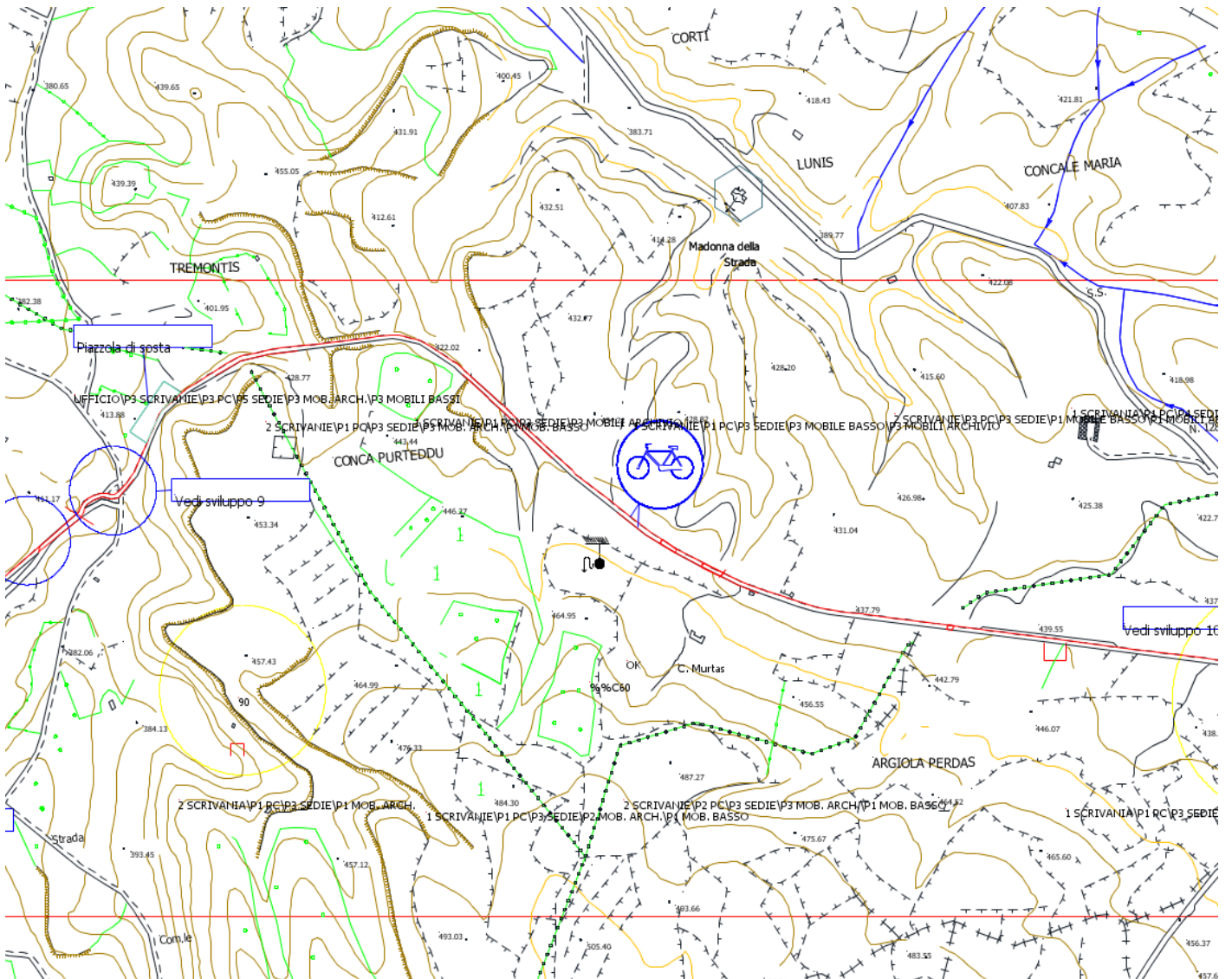
Pista Ciclabile Isili - Nuragus

Progetto Pilota MACIMED

Assessorato ai Trasporti, Decentramento Enti Locali, Rapporti con la Regione

PLANIMETRIA SEGNALETICA

3° TRATTO



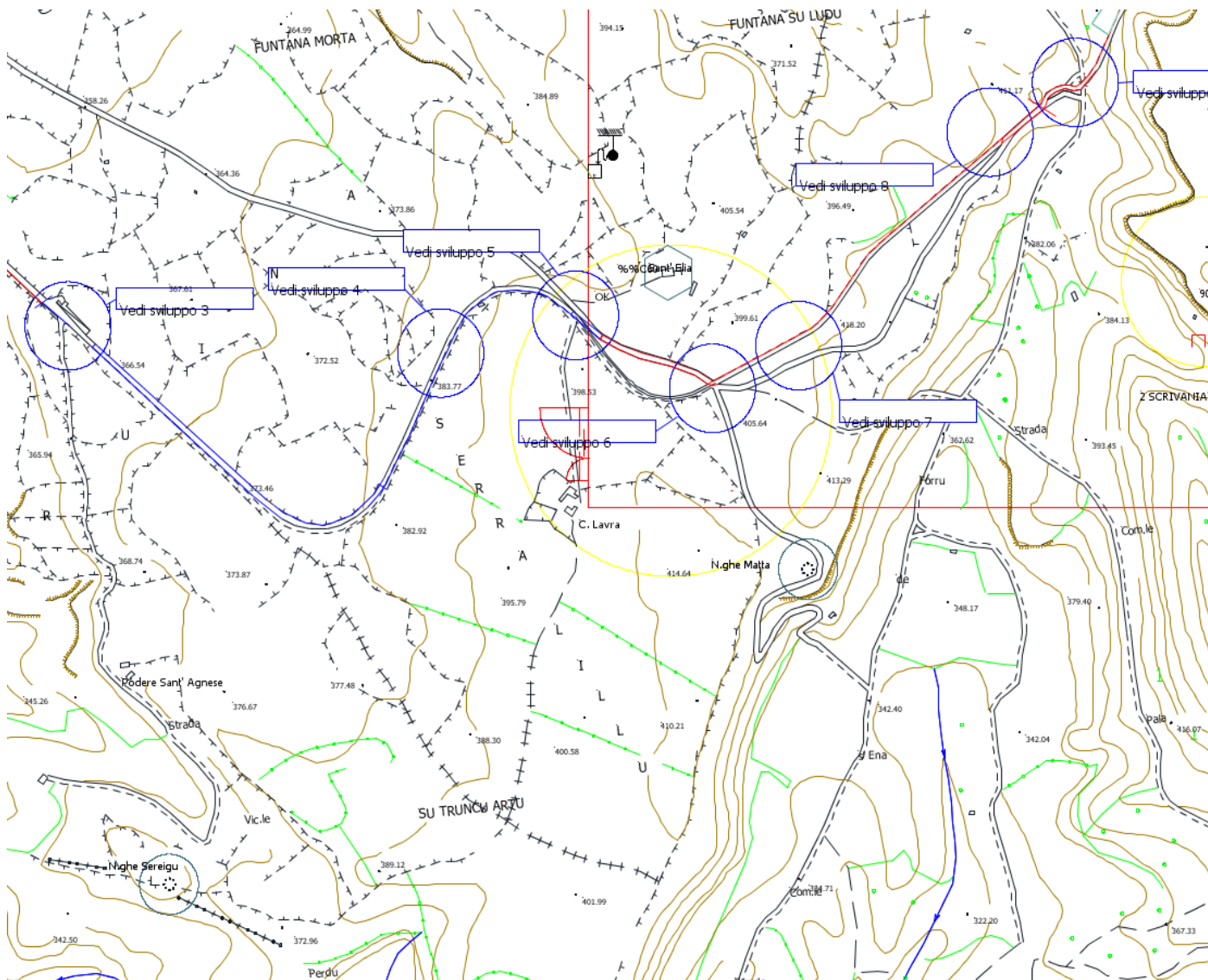
Pista Ciclabile Isili - Nuragus

Progetto Pilota MACIMED

Assessorato ai Trasporti, Decentramento Enti Locali, Rapporti con la Regione

PLANIMETRIA SEGNALETICA

4° TRATTO



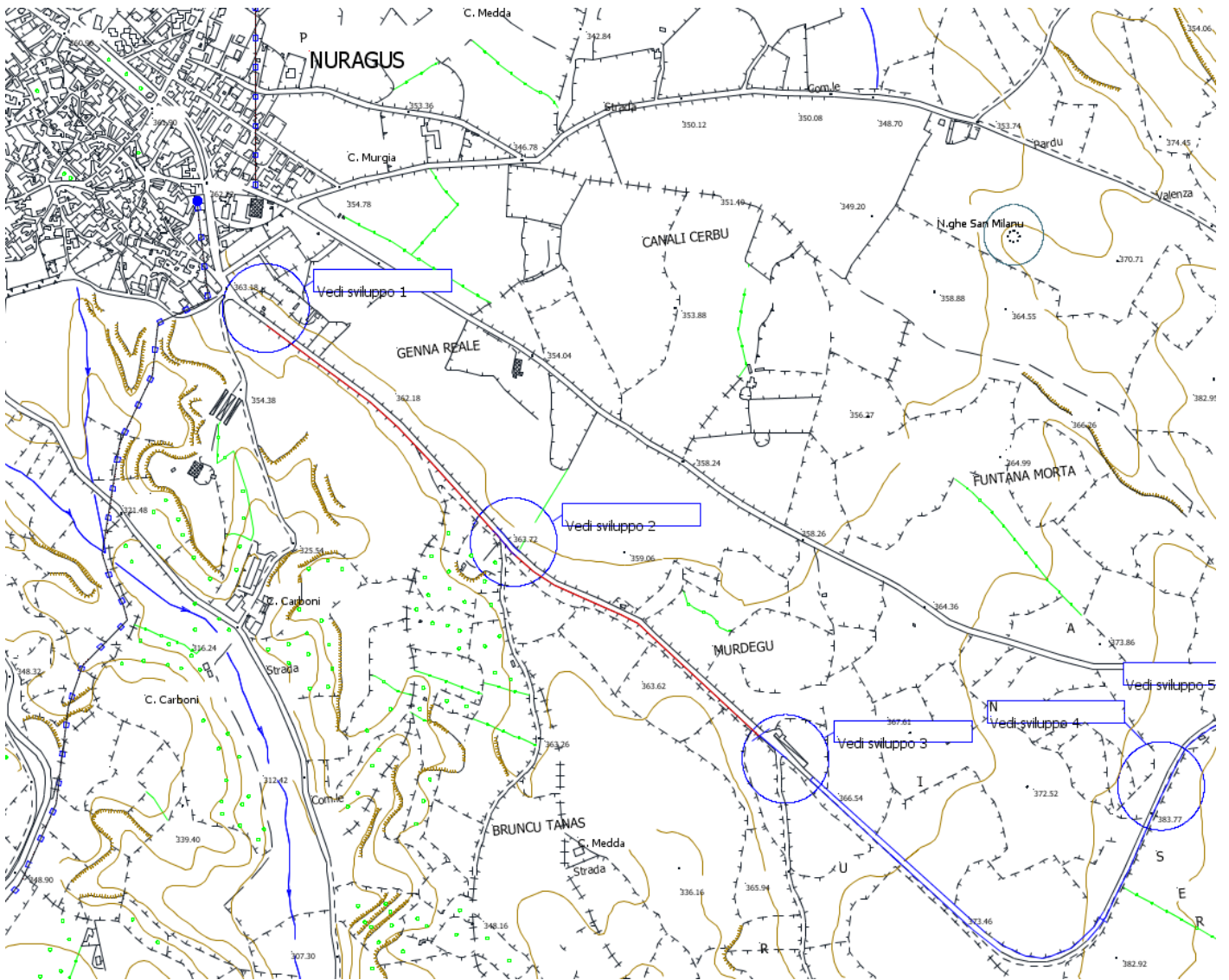
Pista Ciclabile Isili - Nuragus

Progetto Pilota MACIMED

Assessorato ai Trasporti, Decentramento Enti Locali, Rapporti con la Regione

PLANIMETRIA SEGNALETICA

5° TRATTO Arrivo a NURAGUS



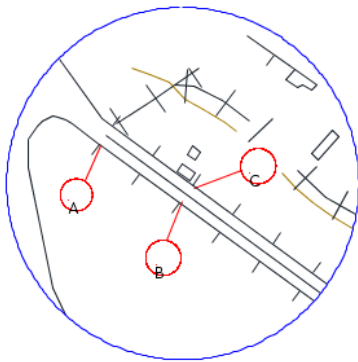
Pista Ciclabile Isili - Nuragus

Progetto Pilota MACIMED

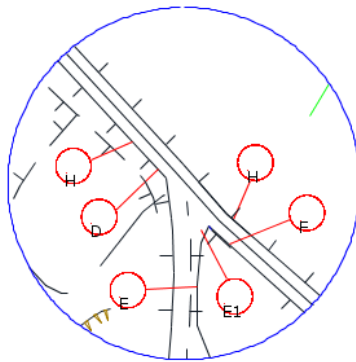
Assessorato ai Trasporti, Decentramento Enti Locali, Rapporti con la Regione

Sviluppi 1 - 2 - 3 - 7 - 8 - 9

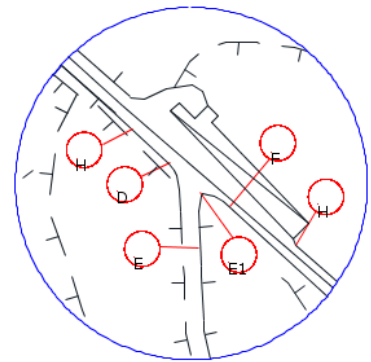
SVILUPPO 1



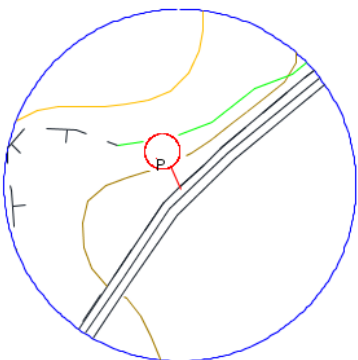
SVILUPPO 2



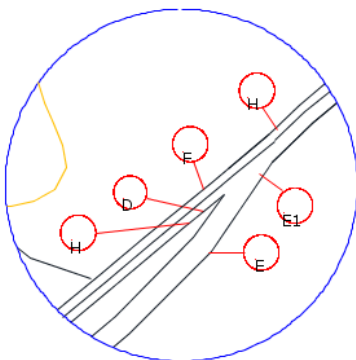
SVILUPPO 3



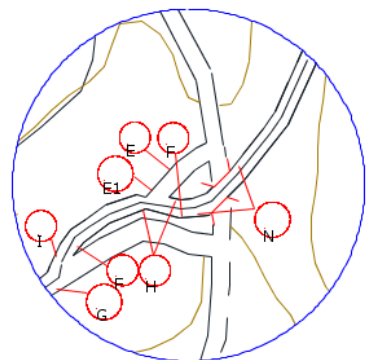
SVILUPPO 7



SVILUPPO 8



SVILUPPO 9



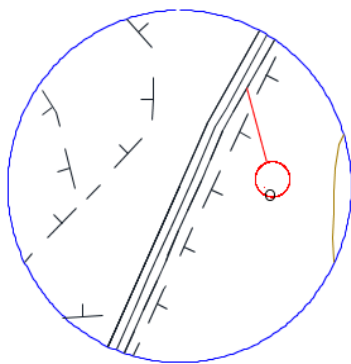
Pista Ciclabile Isili - Nuragus

Progetto Pilota MACIMED

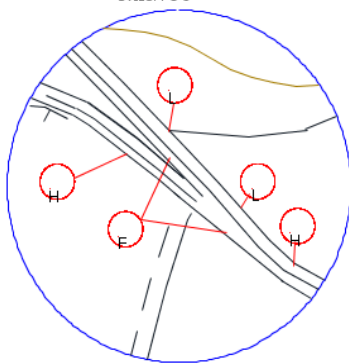
Assessorato ai Trasporti, Decentramento Enti Locali, Rapporti con la Regione

Sviluppi 4-5-6-10-11-12

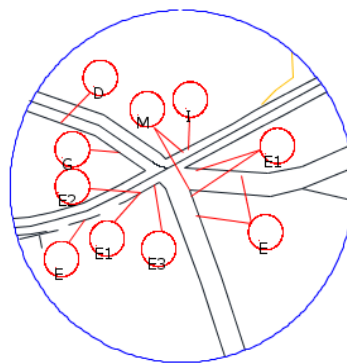
SVILUPPO 4



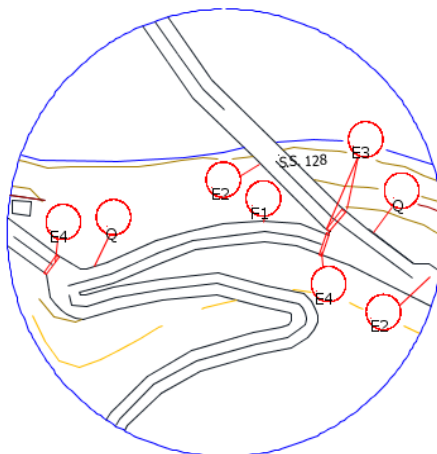
SVILUPPO 5



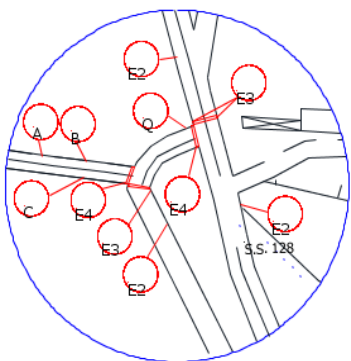
SVILUPPO 6



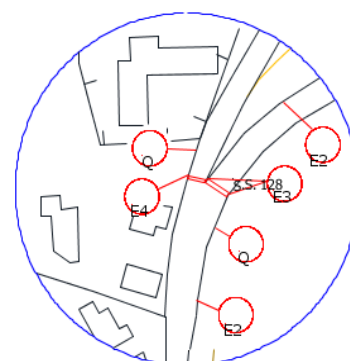
SVILUPPO 11



SVILUPPO 10



SVILUPPO 12













Pista Ciclabile Isili - Nuragus

Progetto Pilota MACIMED

Assessorato ai Trasporti, Decentramento Enti Locali, Rapporti con la Regione

Legenda

LEGENDA

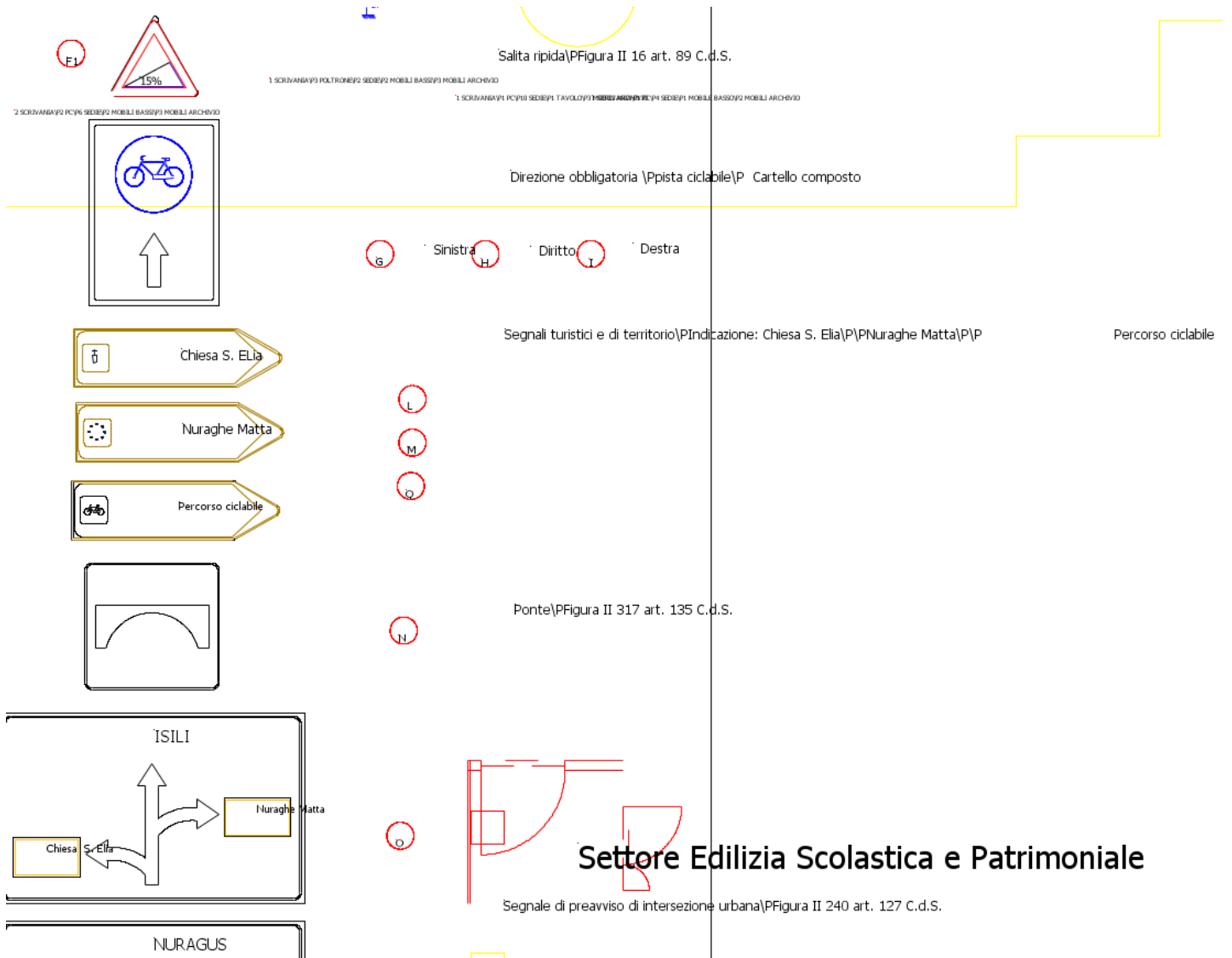
	Pista ciclabile (Figura II 90 art. 122 C.d.S.)
	Fine pista ciclabile (Figura II 91 art. 122 C.d.S.)
	Intersezione a "T" (con diritto di precedenza) (Figura II 43b art. 112 C.d.S.)
	Preavviso di dare precedenza (Figura II 38 art. 108 C.d.S.)
	Dare precedenza (Figura II 36 art. 106 C.d.S.)
	Preavviso di attraversamento ciclabile (Figura II 14 art. 88 C.d.S.)
	Attraversamento ciclabile (Figura II 324 art. 135 C.d.S.)
	Fermarsi e dare precedenza (Figura II 37 art. 107 C.d.S.)
	Divieto di transito (a tutti gli autoveicoli) (Segnale integrativo: Eccetto residenti) (Mod. II 4 art. 83 C.d.S.)
	Salita ripida (Figura II 16 art. 89 C.d.S.)

Pista Ciclabile Isili - Nuragus

Progetto Pilota MACIMED

Assessorato ai Trasporti, Decentramento Enti Locali, Rapporti con la Regione

Legenda






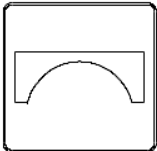

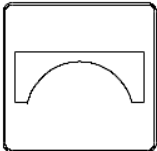

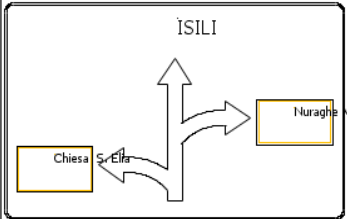

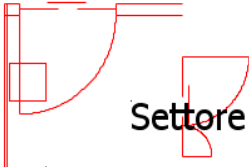
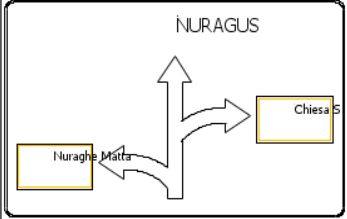





Pista Ciclabile Isili - Nuragus

Progetto Pilota MACIMED

Assessorato ai Trasporti, Decentramento Enti Locali, Rapporti con la Regione

Legenda

 <p>Chiesa S. Elia</p>		Segnali turistici e di territorio\Indicazione: Chiesa S. Elia\PNuraghe Matta\PP	Percorso ciclabile
 <p>Nuraghe Matta</p>			
 <p>Percorso ciclabile</p>			
			
		Ponte\Figura II 317 art. 135 C.d.S.	
 <p>ISILI</p>		 <p>Settore Edilizia Scolastica e Patrimoniale</p>	
 <p>NURAGUS</p>		Segnale di preavviso di intersezione urbana\Figura II 240 art. 127 C.d.S.	
			Settore Programmazione, Pianificazione Terri e Sviluppo Economico
			
			Locali inutilizzati (ex asilo) (non ristrutturati)